

Naturaleza e Historia

Rutas y paseos por Falces

6. Cabaña de Arriazu // Barranco de Sierras

Saliendo del núcleo urbano, Carretera de Lerín, a la altura del cementerio, encontramos un panel informativo sobre la Cabaña de Arriazu, seguiremos las indicaciones, de un camino ya balizado. (3,2 Km)

Es posible llegar en coche. Aquí encontraremos restaurada una antigua Cabaña de forma redonda, y una zona adaptada para merendero y descanso.

Salimos de la Cabaña de Arriazu al camino principal y giramos a la izquierda y a 200 metros tomamos el camino de la izquierda. Seguiremos ese camino hasta el final (1,7 Km) y llegaremos a una de las entradas del Barranco de Sierras, que destaca por su vegetación dentro de una zona seca, montañesa y muy erosionada.



Imagen aérea del Barranco de Sierras



Imagen Cabaña de Arriazu y Barranco de Sierras

5. Basílica del Salvador // Un paseo muy corto, con dos alternativas, que sube a una ermita situada en un punto estratégico

La Basílica del Salvador del Mundo situada en un cerro que domina el casco urbano, tiene su origen en un edificio construido en el siglo XIII, reformado numerosas veces.

La Iglesia de la Natividad de Nuestra Señora, parroquia de la localidad, conserva restos de un primer templo prerrománico, al que las sucesivas transformaciones le han añadido elementos arquitectónicos de otros estilos. El casco antiguo tiene un claro origen medieval, con calles estrechas y quebradas. Abundan las casas y palacios barrocos.

El inicio del trayecto se encuentra en Falces, calle Arrabal, en el punto donde el barranco del Pílon entra en el pueblo. Comienza remontando el barranco de la Cañada del Vedado, siguiendo las llamadas "cuestas viejas". Pronto aparece una bifurcación en el camino: a la izquierda una angosta y aérea senda pasa al pie de las ruinas del Castillo de los Moros y asciende por la cresta de la peña hasta la ermita; a la derecha otro sendero remonta el

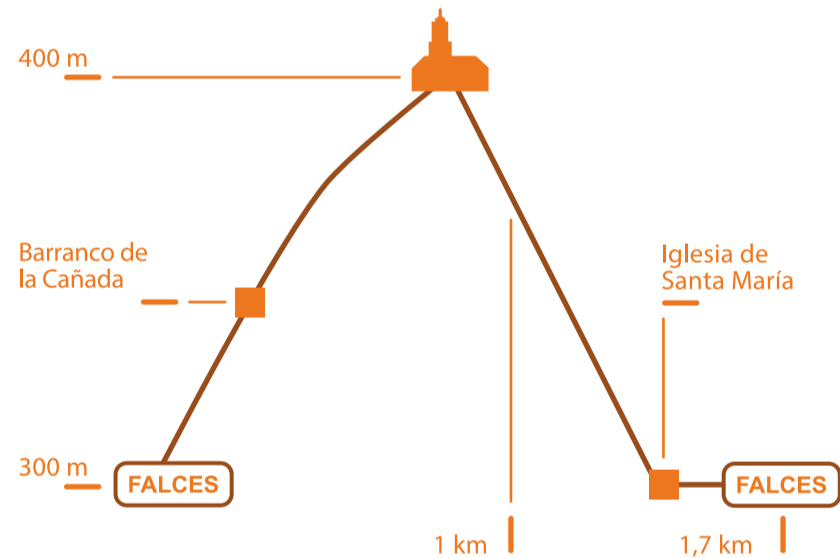
barranco y llega al mismo punto con un recorrido un poco más largo. La bajada se realiza por las llamadas "cuestas nuevas", un camino encantador que zigzaguea para salvar la fuerte pendiente.



Imagen de la Basílica del Salvador, estandarte de Falces

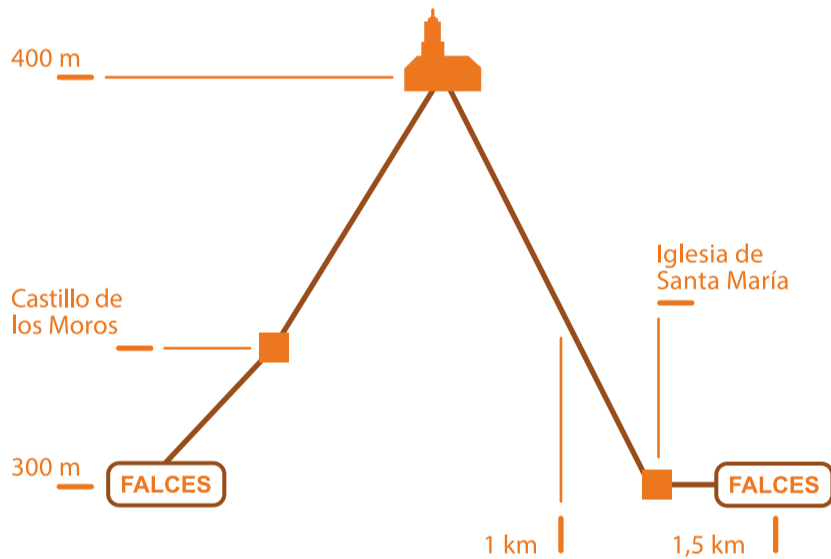
Subida por el Barranco de la Cañada

Paseo de 1,7 km con desnivel de 110 m



Subida por el Barranco del Pílon

Paseo de 1,5 km con desnivel de 110 m



4. El Humedal de Soto Abajo // Espacio natural a través del río Arga

Cruzando el puente sobre el río Arga, tomamos el camino a la derecha siguiendo la margen izquierda del río. En este mismo punto tenemos un aparcamiento para visitantes con plazas adaptadas, merendero y punto de información. A poco menos de un kilómetro existe otro aparcamiento de las mismas características y desde aquí podemos tomar uno de los dos senderos que nos conducen por este humedal.

El sendero corto, de 500 metros está adaptado para personas de movilidad reducida y deficiencia visual. En este recorrido encontraremos diversos paneles de los beneficios que aporta este humedal, ofreciendo todos los ingredientes necesarios para favorecer la presencia de numerosas especies de animales y plantas, siendo su principal habitante el visón europeo.

El visón europeo es un mustélido semiacuático de color marrón chocolate, a excepción de dos pequeñas manchas en los labios. Le gustan los ríos de tamaño medio o pequeño, en los que encuentra abundantes espacios para

refugiarse y criar. Después del lince ibérico, es el mamífero carnívoro más amenazado de Europa. Hay un Punto de Información "Territorio Visón" dentro del casco urbano, en la Calle Echarrí.

El segundo recorrido, es menos accesible y se puede hacer bien a pie o en bicicleta, requiere mayor silencio y tranquilidad para no molestar a la fauna silvestre.

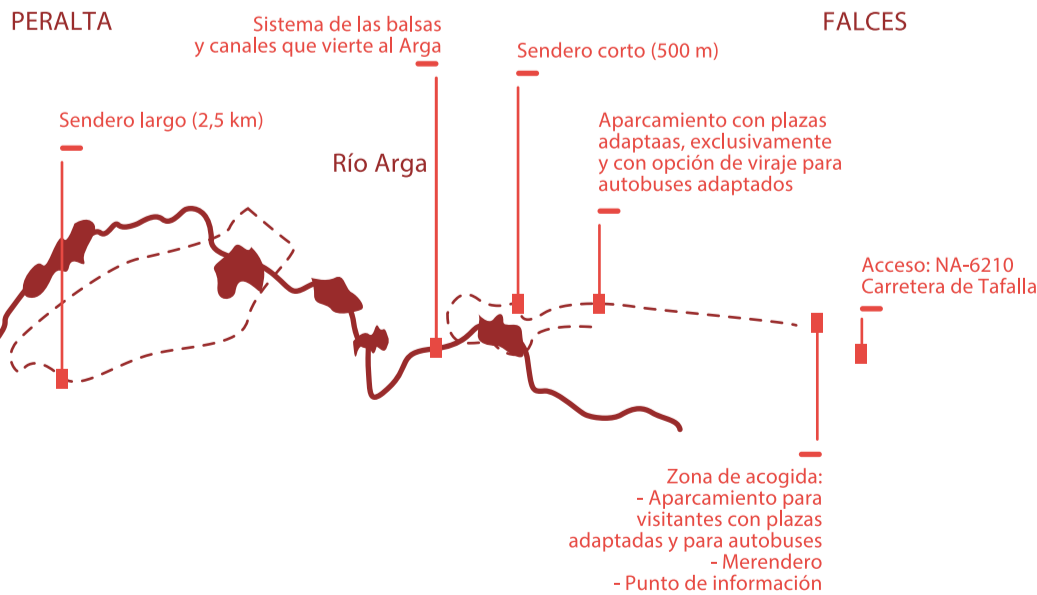


Imagen sendero, a lo largo del itinerario del Humedal

Itinerario Humedales



Imagen Humedal en Falces



Zona de acogida:
- Aparcamiento para visitantes con plazas adaptadas y para autobuses
- Merendero
- Punto de información



facebook.com/FalcesTierraDePaisajes @Falcesturismo



APP PARA SMARTPHONE
31370 Falces (Navarra)
www.turismoFalces.org



AYUNTAMIENTO DE FALCES
Plaza de los Fueros, nº1
31370 Falces (Navarra)
Tfno: 948 734072 - Fax: 948 714707
Email: ayto@falces.org - www.falces.org



3. Reserva Natural de los Sotos del Arquillo // Recorrido fluvial bien conservado

Esta ruta se puede hacer bien a pie o en bicicleta de montaña, partiendo del Mirador del Arquillo. Para llegar a este punto hay que seguir la carretera Artajona (NA 6100) hasta el punto kilométrico 33, donde tomaremos a mano derecha una pista de grava (Debidamente señalizada) que nos conduce hasta el citado mirador (4,1 Km).

Una vez situado en este mirador, podemos observar vistas de todo el regadío. La ruta peatonal realiza un circuito en el que se visitan las repoblaciones forestales, la Reserva Natural del Arquillo, la zona de regadío, la Central Hidroeléctrica, el nacedero del río Arlas y el parque eólico del Moncayuelo (8,9 Km).

La ruta BTT sigue el mismo trazado que el peatonal pero con un tramo añadido por el Barranco de Catón. En esta ruta balizada tenemos tres cabañas agrícolas recientemente rehabilitadas para uso y disfrute de los visitantes.



Ruta peatonal

Paseo de 8,9 km con desnivel de 180 m



2. Orillas del Arga // Recorrido con tres inicios posibles (Falces, Funes y Peralta) que discurre en su totalidad por las márgenes del río Arga

Saliendo de Falces (junto al puente), tomamos la mota de defensa de la margen derecha y seguimos la dirección de las aguas hasta llegar a Peralta.

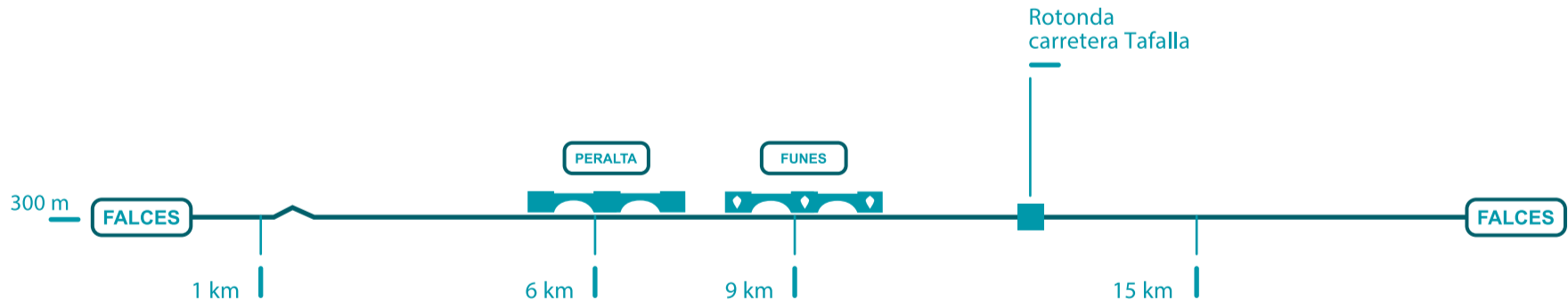
En esta localidad vecina, continuamos por un paseo peatonal urbano paralelo al río, que sale de nuevo al camino de la mota, por el que llegamos a Funes. Aquí se cruza el río y empieza el camino de regreso, por la otra orilla.

Pasadas las piscinas y, siempre junto al río, seguimos otro camino peatonal que nos lleva a Peralta, cerca del puente. Después de unos metros por la carretera, volvemos a coger el camino de la mota, que nos conduce de nuevo a Falces.

La margen izquierda tiene un elevado interés naturalístico, con dos Enclaves y una Reserva Natural. Poco antes de llegar a Falces, en el término de Soto Abajo, en la desembocadura del río Molinar encontramos un humedal, Lugar de Importancia Comunitaria (LIC), en el cual existe gran parte de la población de Visón europeo en Navarra. (Ver recorrido 4)

Paseo a pie

Paseo de 19 km con desnivel de 40 m



1. Divisando cigüeñas // A pie o en bicicleta

Nos tenemos que situar en las excavaciones romanas de la Villa de San Esteban. Esta ruta la haremos bien andando o en bicicleta de montaña.

Partiendo de este punto, recorreremos un camino que bordea toda la falda del monte, desde donde podemos ver unas buenas imágenes de Falces. Primero divisaremos todo el barrio de Coballeta de final a principio. Al final del camino, veremos los más de ochenta nidos de cigüeñas que tenemos en Falces. Este recorrido habrá que hacerlo con sumo cuidado, porque estamos por el borde del monte, y procurando no asustar a las cigüeñas para poder ver de cerca sus nidos con sus crías.

Una vez observados los nidos de cigüeña seguiremos el camino hasta llegar a la carretera que conduce a la ermita del Salvador. En este punto tomaremos el primer camino que nos encontremos a la izquierda. Bajaremos entre un pinar y llegaremos al toril del pilón. Situidos en este punto realizaremos el recorrido del Encierro del Pílon.



Paseo a pie o en bicicleta

Paseo de 6,26 km con desnivel de 192 m

