

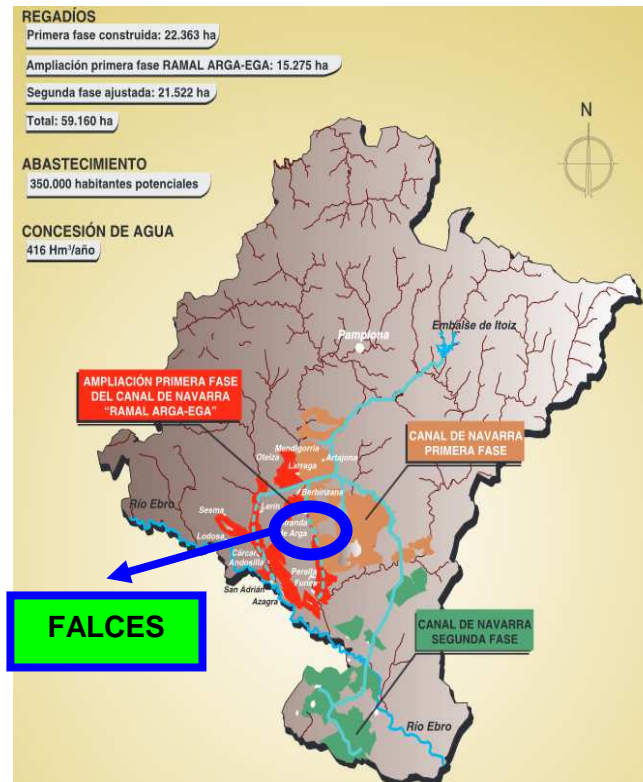
1) SITUACIÓN GEOGRÁFICA:

Falces, se localiza en la zona media de Navarra. Se encuentra muy bien situado en el centro de la zona definida por las capitales de Navarra, La Rioja y Zaragoza. Así, las distancias desde Falces a los principales núcleos de población más cercanos son: 59 Km. a Pamplona, 40 Km. a Tudela, 130 Km. a Zaragoza, 75 Km. a Logroño y 25 Km. a Calahorra. Disfruta de buenas comunicaciones a través de la carretera N-121 y la Autopista AP-15.



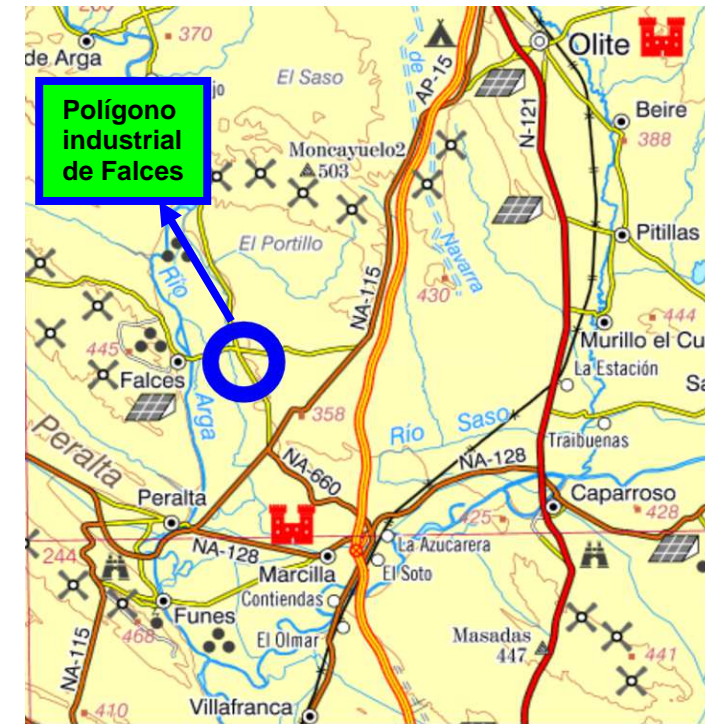
2) REGADIO DEL CANAL DE NAVARRA

El desarrollo del Canal de Navarra y la actuación sobre 59.160 hectáreas de terreno agrícola, en las que se ha realizado la transformación de terrenos de secano en regadío y la modernización de regadíos tradicionales en modernos regadíos a presión, ha situado a Falces en el centro de toda esta zona de cultivo de regadío, lo que le convierte en un lugar estratégico para las empresas del sector agroalimentario.



3) DATOS POLIGONO INDUSTRIAL DE FALCES-LA VERGALADA:

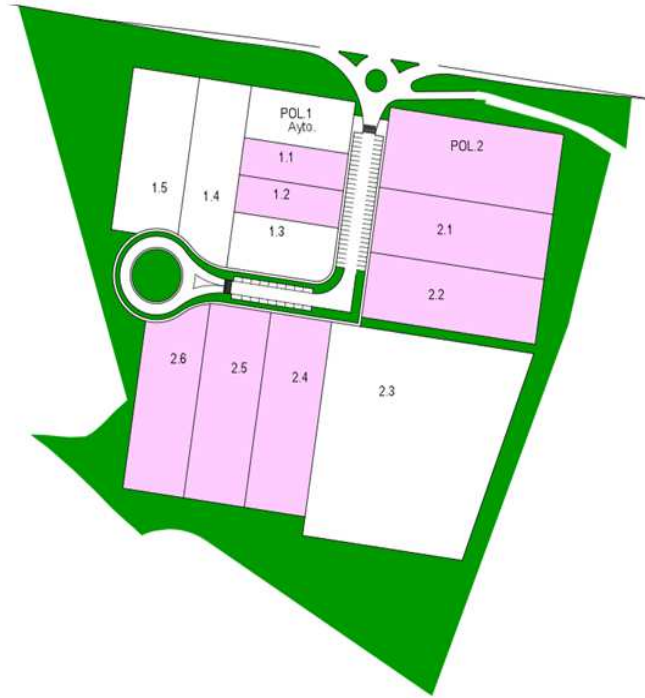
El Polígono Industrial de Falces está equipado con todos los servicios necesarios para el desarrollo de la actividad industrial, incluido Internet de banda ancha, y ofrece a las empresas las mejores condiciones y todas las facilidades para su implantación, poniendo a su disposición todo el suelo industrial que pueda necesitar a un precio muy asequible. También hay disponibles varias naves construidas para venta o alquiler.



4) ECONOMIA DE FALCES:

Las empresas ubicadas en la localidad centran su actividad en las siguientes actividades:

- Agroalimentario: elaboración de conservas vegetales, alimentos procesados y frescos, bodegas.
- Metalúrgica, construcción de maquinaria agrícola y maquinaria para procesado de alimentos.
- Construcción de palas de aerogeneradores e industria auxiliar de automoción.
- La agricultura destaca por disponer de un regadío modernizado con riego a presión del Canal de Navarra donde se cultivan todo tipo de frutas, hortalizas, cultivos en invernadero y el tradicional Ajo de Falces.



POLIGONO INDUSTRIAL DE FALCES “LA VERGALADA” (NAVARRA)



Vista aérea del Polígono industrial de Falces y su entorno

5) DOTACIONES Y SERVICIOS DE FALCES:

- Educación: Guardería infantil, Colegio, Biblioteca, Escuela de música y academia de enseñanza.
- Escuela taller: soldadura y calderería industrial.
- Centro de Salud.
- Residencia de personas mayores y Club de jubilados.
- Centro cultural con salón de actos y cine.
- Centro deportivo: Club infantil, centro juvenil, piscinas, pistas de tenis, pista de padel, campo de fútbol, frontón cubierto, pista de baloncesto y circuito de motocross.
- Museo Etnográfico y Oficina de Información y Turismo.
- Talleres mecánicos y gasolinera.
- Casas rurales y restaurantes.
- Parking de autocaravanas.
- Hípica y ganaderías de vacas bravas.

Plano del Polígono Industrial de Falces

Si usted va a iniciar un proyecto empresarial no dude en ponerse en contacto con nosotros y le daremos detallada información de todas las ventajas que encontrará en Falces y su polígono industrial, en el que dispone de terreno para construir y naves ya construidas en venta o alquiler.



AYUNTAMIENTO DE FALCES

Plaza de los Fueros, 11
31370 Falces (Navarra)
Correo: AYTO@FALCES.ORG
Teléfono: 948 734 072
<http://www.falces.org/>